



JEUNESSE AMJCALE BORDERAISE

LA BORDERAISE

La section cyclotourisme de la J.A.B. et le Comité Départemental UFOLEP vous invitent à la randonnée Cyclotouriste qu'ils organisent le **samedi 29 MARS 2014 à partir de 13 h 30** à Bordères sur l'Echez.

Elle est ouverte à tous les cyclotouristes, licenciés ou non, sans distinction de fédération.
Pour les non-licenciés une assurance en responsabilité individuelle et civile est obligatoire.

Les participants :

- devront se conformer au Code de la Route et aux Arrêtés Municipaux ;
- circuleront sous leur propre responsabilité et feront leur affaire personnelle de tout incident ou accident qui pourrait leur arriver, la J.A.B. déclinant toute responsabilité ;
- ne devront ni restreindre ni entraver l'utilisation de la voie publique pour les autres usagers.

Les départs se feront de manière échelonnée, au fur et à mesure des inscriptions à partir de 13h30 ; pas de départs groupés.

Contrôles de départ et d'arrivée à l'annexe de la salle polyvalente Roger PAUL, Avenue Roger PAUL (Ancienne Impasse des Loisirs), à côté de la nouvelle école ARC en CIEL à Bordères sur l'Echez.

Engagement : 3 €.

A l'arrivée, une boisson sera offerte ainsi qu'un casse-croûte.

RECOMPENSES UFOLEP :

- 1 coupe au club ayant le plus de participants.
- 1 coupe au club ayant le plus de féminines.
- 1 coupe au club le plus éloigné.
- 1 coupe au participant le plus âgé.

Une coupe "Challenge LA BORDERAISE" sera remise au club présentant le plus de participants. Cette coupe sera Remise en jeu chaque année et restera la propriété du club qui la conservera 3 années consécutives.

PARCOURS

3 parcours vous sont proposés :

Parcours 1 : 94 kms Bordères sur l'Echez, Bois du Commandeur, TaD D93, Oursbellile, D 7, Lagarde, St-Lézer, Vic en Bigorre, Caixon, Larreule, Maubourguet, D50, Sombrun, TaD D48, Lascazères, TaG D142, Monpezat, Corbère-Abères, Lembeye, Direction Maubourguet D943,

Ravitaillement, TaD D943 Direction Morlaàs, TaG D604, Juillacq, Maspie-Lalonquère-Juillacq, Anoye, Tag D7, TaD D145, Lespourcey, Urost, Saubole, TaG D62, Saubole, Séron, TaD D202, Ponson-Dessus, TaG D204, Oroix, Pintac, Bordères sur l'Echez.

Parcours 2 : 77Kms Bordères sur l'Echez, Bois du Commandeur, TaD D93, Oursbellile, D 7, Lagarde, St-Lézer, Vic en Bigorre, Caixon, Larreule, Maubourguet, D50, Sombrun, D221, Moncaup, D221, TaG D142, Corbère-Abères, Lembeye, Dir. Maubourguet D943,

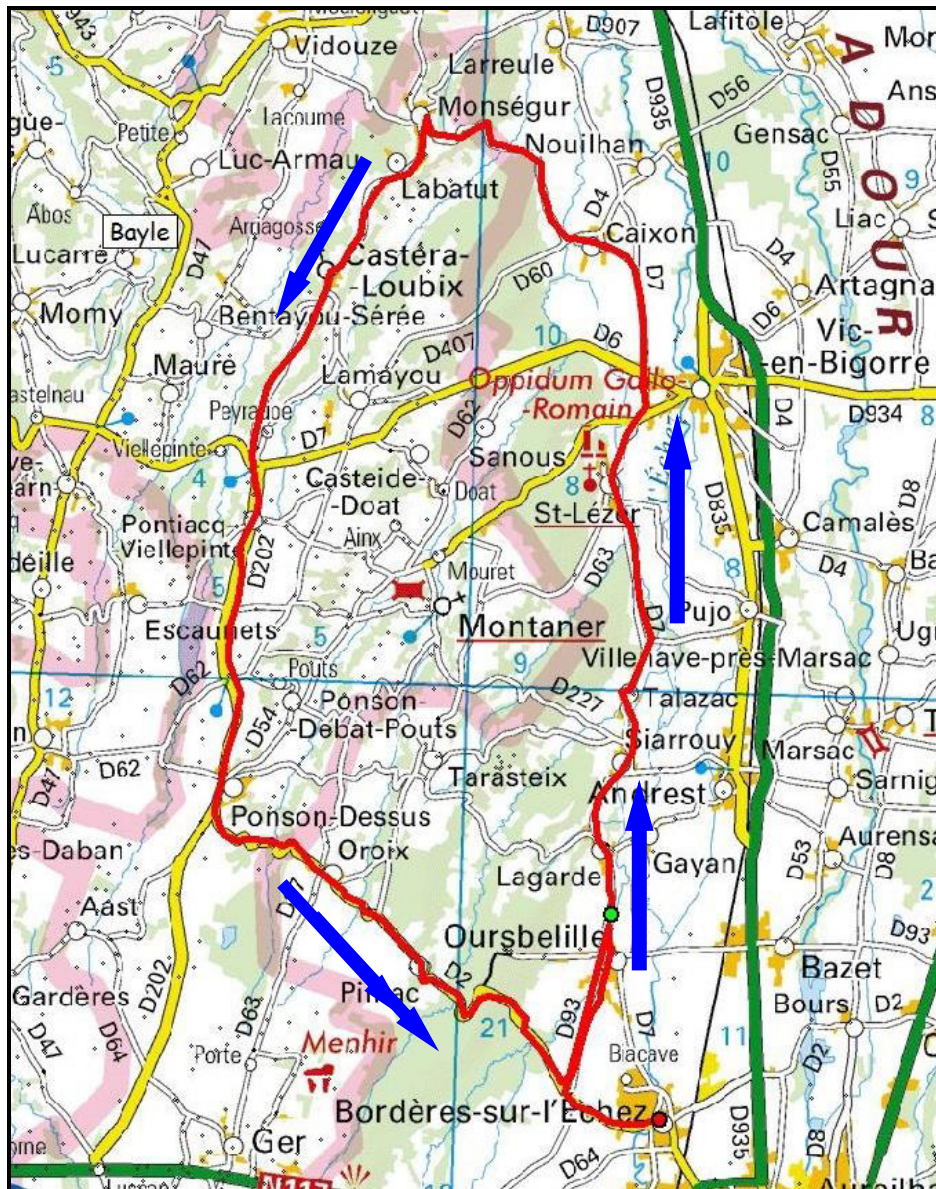
Ravitaillement, D943 Dir. Maubourguet, environ 1.5km TaD D47, Bentayou-Sérée, TaG D7, Viellepinte, TaD D202, Pontiacq-Viellepinte, Ponson-Dessus, TaG D204, Oroix, D2, Pintac, Bordères sur l'Echez

Parcours 3 55Kms Bordères sur l'Echez, Bois du Commandeur, TaD D93, Oursbellile, D 7, Lagarde, St-Lézer, Vic en Bigorre, Caixon, Monségur, TaG D202, Castéra-Loubix, Pontiacq-Viellepinte, Ponson-Dessus, TaG D204, Oroix, D2, Pintac, Bordères sur l'Echez

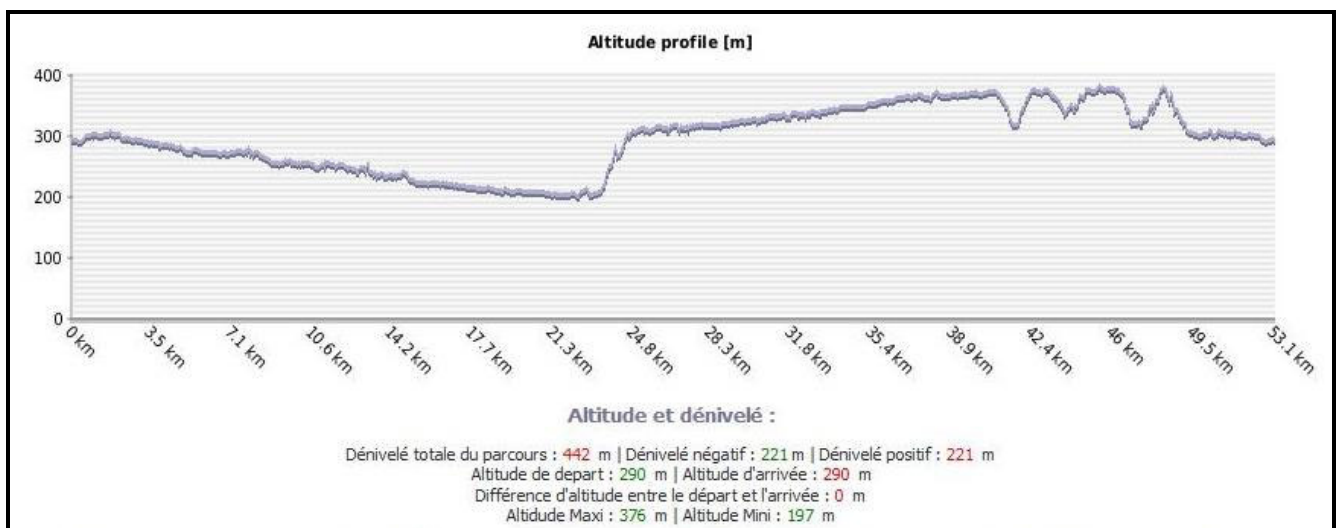
LE PORT DU CASQUE EST FORTEMENT RECOMMANDE

Renseignements à retrouver sur : <http://www.jabcyclo.fr/index.html>

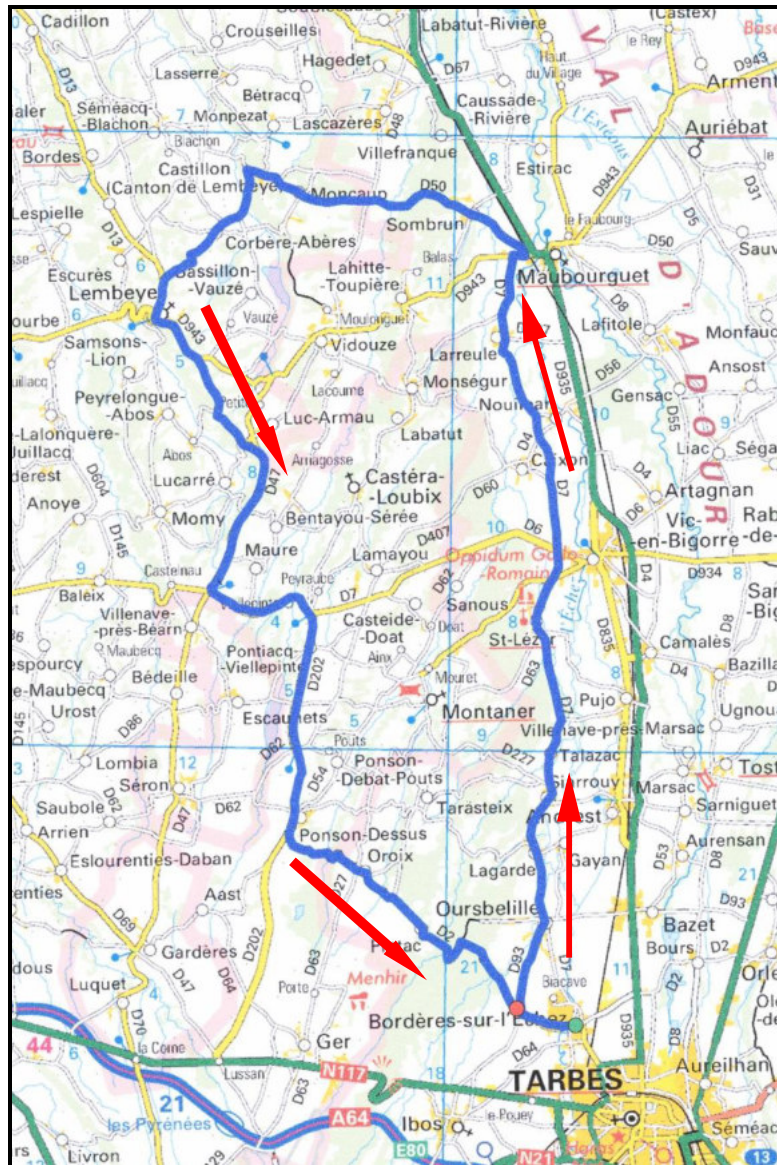
Parcours 3 de 55 km de la Randonnée : «La Borderaise »



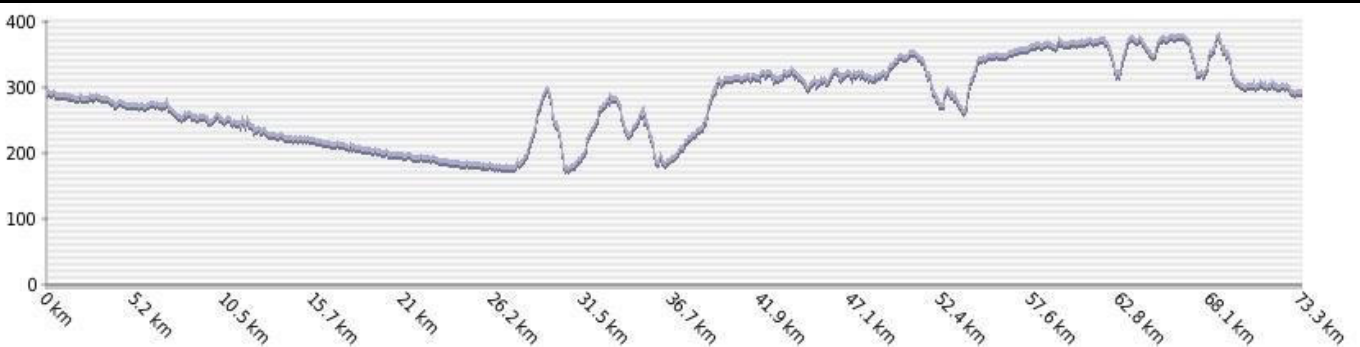
Bordères sur l'Echez, Bois du Commandeur, TaD D93, Oursbelille, D 7, Lagarde, St-Lézer, Vic en Bigorre, Caixon, Monséгур, TaG D202, Castéra-Loubix, Pontiacq-Viellepinte, Ponson-Dessus, TaG D204, Oroix, D2, Pintac, Bordères sur l'Echez



Parcours 2 de 77 km de la Randonnée : «La Borderaise »



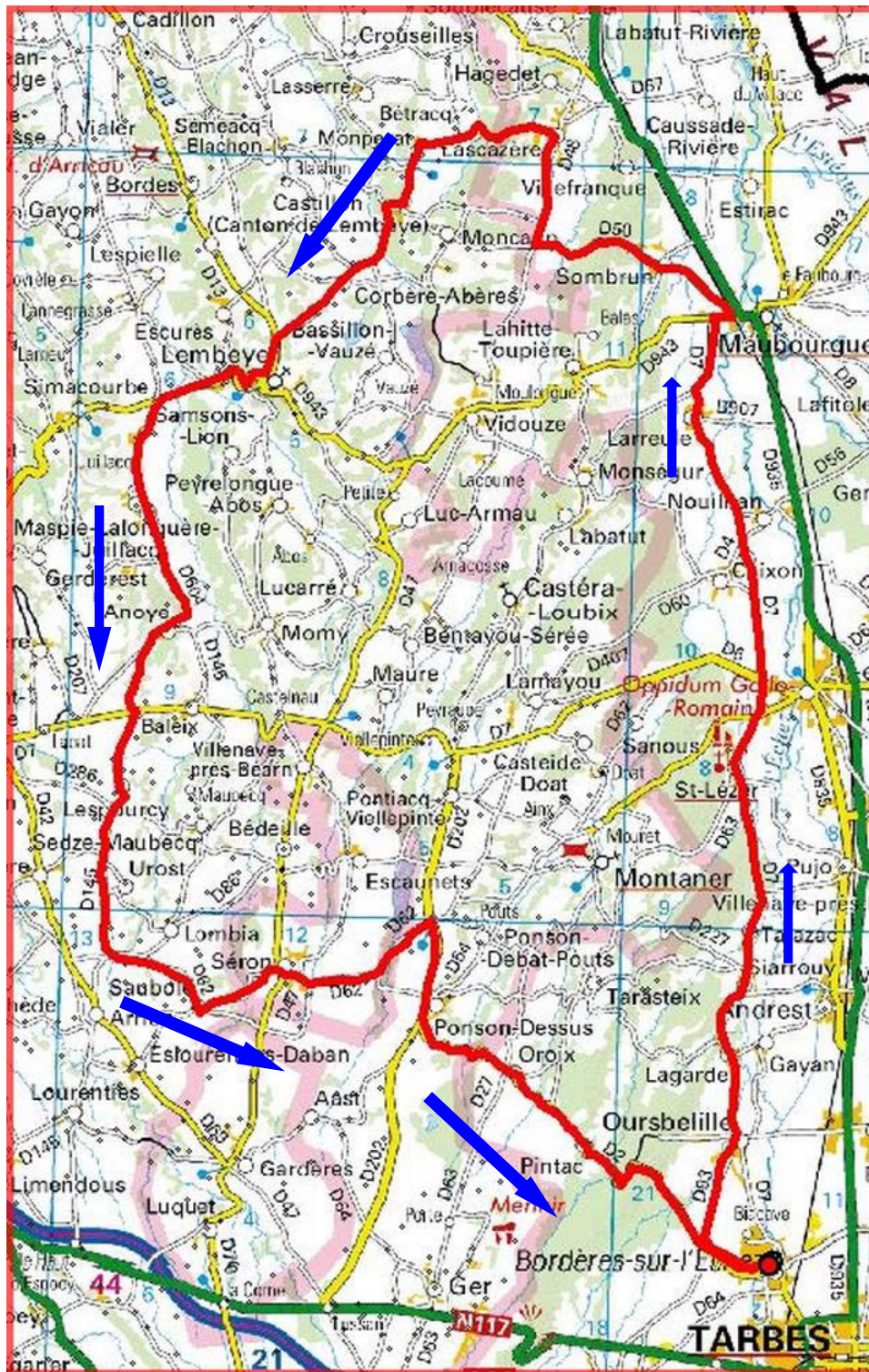
Bordères sur l'Echez, Bois du Commandeur, TaD D93, Oursbellille, D 7, Lagarde, St-Lézer, Vic en Bigorre, Caixon, Larreule, Maubourguet, TaD D943 200m dir. Maubourguet puis TaG D50, Sombrun, D221, Moncaup, D221, TaG D142, Corbère-Abères, Lembeye, Dir. Maubourguet D943, [Ravitaillement](#), D943 Dir. Maubourguet, environ 1.5km TaD D47, Bentayou-Sérée, TaG D7, Viellepinte, TaD D202, Pontiacq-Viellepinte, Ponson-Dessus, TaG D204, Oroix, D2, Pintac, Bordères sur l'Echez



Altitude et dénivelé :

Dénivelé totale du parcours : 1062 m | Dénivelé négatif : 531 m | Dénivelé positif : 531 m
 Altitude de départ : 290 m | Altitude d'arrivée : 290 m
 Différence d'altitude entre le départ et l'arrivée : 0 m
 Altitude Maxi : 376 m | Altitude Mini : 172 m

Parcours de 94 km de la Randonnée : «La Borderaise »



Bordères sur l'Echez, Bois du Commandeur, TaD D93 , Oursbellile , D 7,Lagarde,St-Lézer, Vic en Bigorre, Caixon, Larreule ,TaD D943 ,200m dir Maubourguet puis TaG D50, Sombrun, TaD D48, Lascazères , TaG D142 , Monpezat , Corbère-Abères, D142 , Lembeye , [Ravitaillement](#), TaD D943 Direction Morlaàs , TaG D604, Juillacq, Maspie-Lalonquère-Juillacq , Anoye, D604 , TaG D7 , 100m puis TaD D145, Lespourcy , Urost, TaD D62 , Saubole, TaG D62, Séron,D62 ,TaD D202 , Ponson-Dessus, TaG D204, Oroix, Pintac, Bordères sur l'Echez.